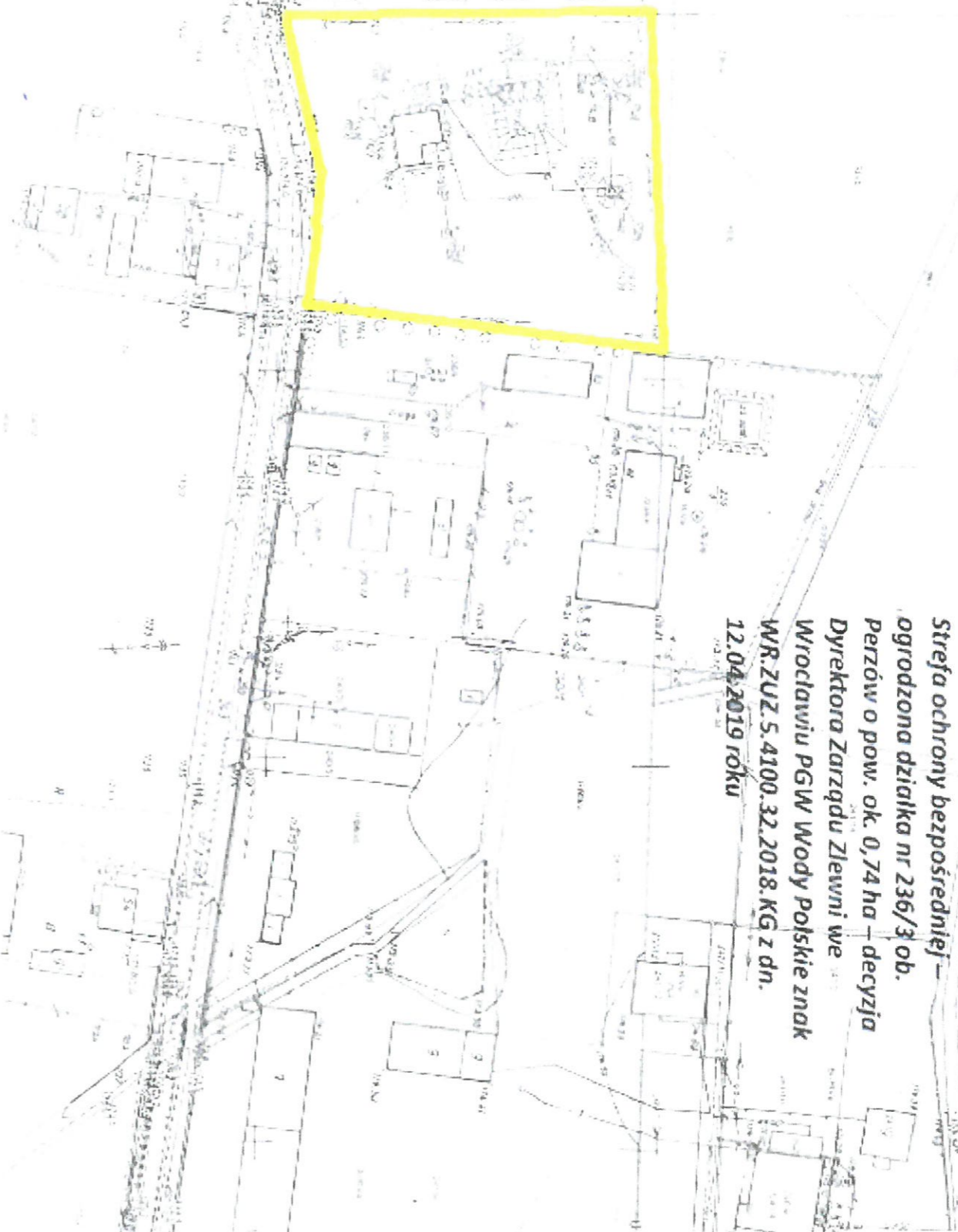


Ujęcie wody w Perzowie

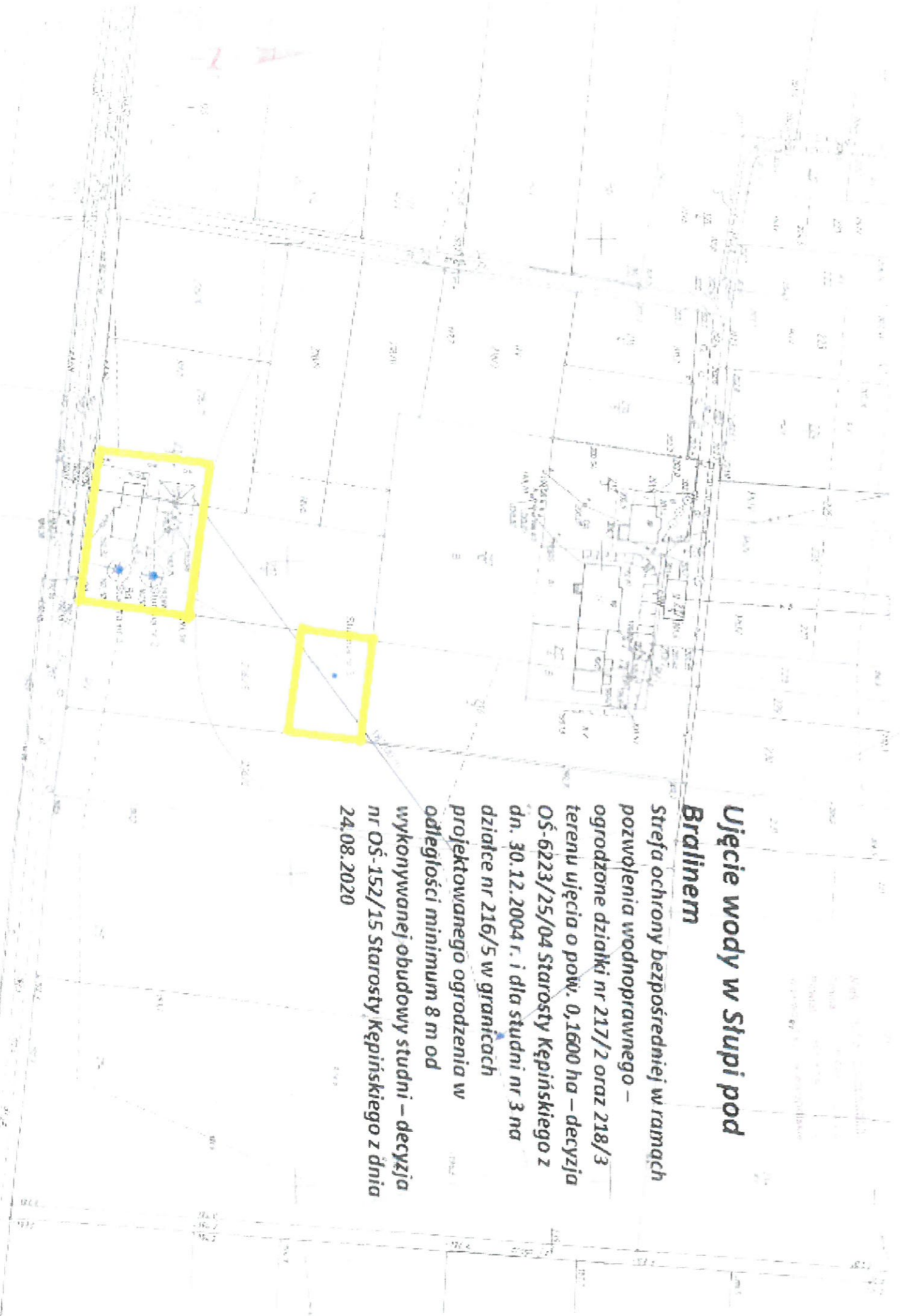
Strefa ochrony bezpośredniej –
ogrodzona działka nr 236/3 ob.
Perzów o pow. ok. 0,74 ha – decyzja
Dyrektora Zarządu Zlewni we
Wrocławiu PGW Wody Polskie znak
WR.ZUZ.5.4100.32.2018.KG z dn.
12.04.2019 roku



Ujęcie wody w Stupii pod

Bralinem

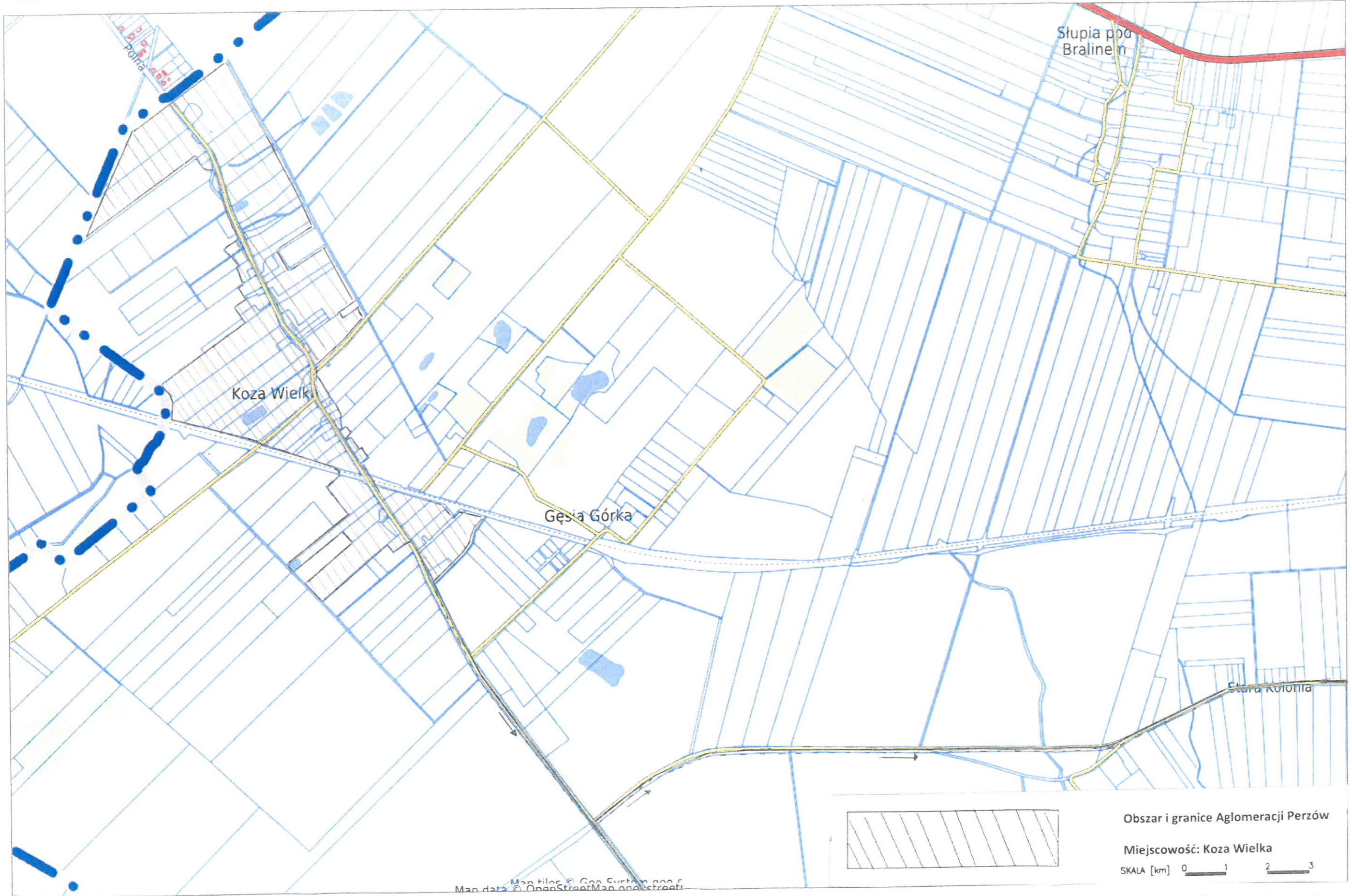
Strefa ochrony bezpośredniej w ramach
pozwolenia wodnoprawnego –
ogrodzone działki nr 217/2 oraz 218/3
terenu ujęcia o pow. 0,1600 ha – decyzja
OŚ-6223/25/04 Starosty Kępińskiego z
dn. 30.12.2004 r. i dla studni nr 3 na
działce nr 216/5 w granicach
projektowanego ogrodzenia w
odległości minimum 8 m od
wykonywanej obudowy studni – decyzja
nr OŚ-152/15 Starosty Kępińskiego z dnia
24.08.2020

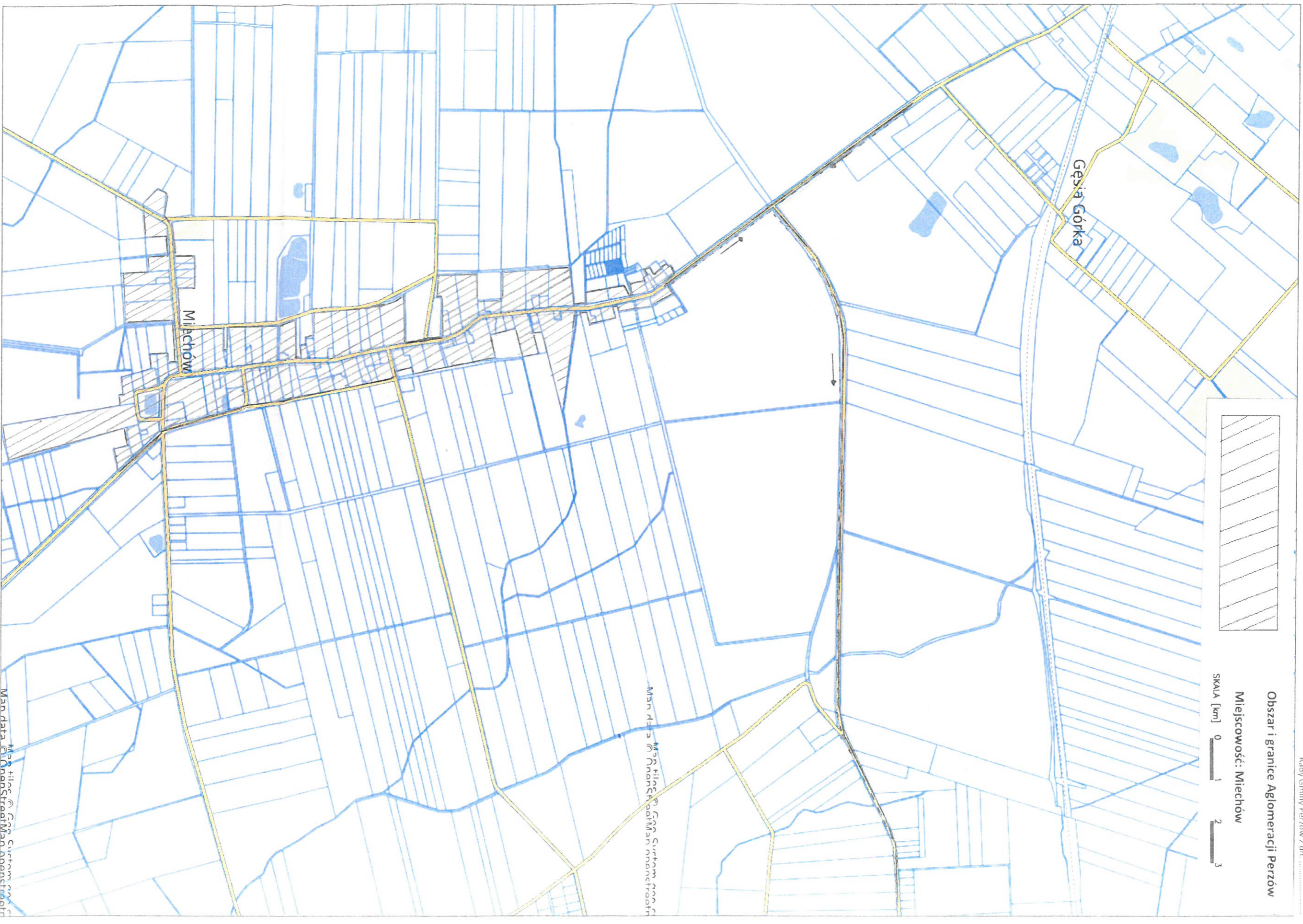


Ujęcie wody w Trębaczowie

**Strefa ochrony bezpośredniej –
ogrodzona działka nr 690/1 ob.
Trębaczów o pow. ok. 0,15 ha –
decyzja Dyrektora Zarządu Zlewni
we Wrocławiu PGW Wody Polskie
znak WR.ZUZ.5.4100.34.2018.KG z
dn. 12.04.2019 roku**









Map data © OpenStreetMap contributors



