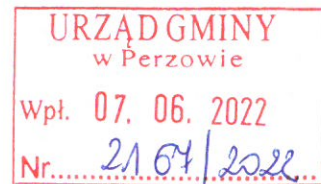




MARSZAŁEK
WOJEWÓDZTWA WIELKOPOLSKIEGO

Poznań, 6 czerwca 2022 r.

DAP.42.14/2022



URZĄD GMINY PERZÓW
Wpł. 7.06.2022
Otrzymuje: *Wsp. J. Balciniak*
Pismo: 1 egz., zał.
Podpis dekretującego: *[Signature]*

Według rozdzielnika

Na podstawie art. 38b ust. 2 pkt 2 ustawy z dnia 27 marca 2003 r. o planowaniu i zagospodarowaniu przestrzennym (t.j. Dz. U. z 2022 r. poz. 503), w związku z Uchwałą Nr 1575/2016 Zarządu Województwa Wielkopolskiego z dnia 4 lutego 2016 r. w sprawie przystąpienia do sporządzenia audytu krajobrazowego dla województwa wielkopolskiego oraz wyznaczenia jednostki odpowiedzialnej za realizację zadania

przekazuję do zaopiniowania

projekt

Audytu krajobrazowego województwa wielkopolskiego.

Zgodnie z przywołaną wyżej podstawą prawną projekt audytu krajobrazowego opiniuje **rada gminy** w terminie 30 dni od dnia otrzymania dokumentu. Brak zajęcia stanowiska w wyznaczonym terminie uznaje się za wyrażenie pozytywnej opinii.

Projekt Audytu krajobrazowego województwa wielkopolskiego dostępny jest pod poniższym linkiem:

http://download.wbpp.ogicom.pl/AUDYT_KRAJOBRAZOWY_PROJEKT_OPINIOWANIE.zip

Z UP. MARSZAŁKA WOJEWÓDZTWA

[Signature]
Wojciech Junkowiak
Wicemarszałek

Osoby wyznaczone do kontaktu:

- 1) Pan Jarosław Kamiński, tel. 61 6415722, e-mail: j.kaminski@wbpp.poznan.pl
- 2) Pani Agnieszka Podgórska, tel. 61 6415721, e-mail: a.podgorska@wbpp.poznan.pl
- 3) Pan Cyprian Roszak, tel. 61 6415708, e-mail: c.roszak@wbpp.poznan.pl – w przypadku problemów technicznych związanych z uzyskaniem dostępu do materiałów.

Rozdzielnik:

1. Rada Gminy Babiak, pl. Wolności 5, 62-620 BABIAK
2. Rada Gminy Baranów, ul. Rynek 21, 63-604 BARANÓW
3. Rada Gminy Białośliwie, ul. ks. Kordeckiego 1, 89-340 BIAŁOŚLIWIE
4. Rada Gminy Blizanów, Blizanów Drugi 52, 62-814 BLIZANÓW
5. Rada Miejska Gminy Bojanowo, ul. Rynek 12, 63-940 BOJANOWO
6. Rada Miejska Borku Wielkopolskiego, ul. Rynek 1, 63-810 BOREK WIELKOPOLSKI
7. Rada Gminy Bralin, ul. Rynek 3, 63-640 BRALIN
8. Rada Gminy Brodnica, ul. Parkowa 2, 63-112 BRODNICA
9. Rada Gminy Brudzew, ul. Turkowska 29, 62-720 BRUDZEW
10. Rada Gminy Brzeziny, ul. 1000-lecia 8, 62-874 BRZEZINY
11. Rada Miejska Budzyń, ul. Przemysłowa 16A, 64-840 BUDZYŃ
12. Rada Miasta i Gminy Buk, ul. Ratuszowa 1, 64-320 BUK
13. Rada Gminy Ceków Kolonia, Ceków - Kolonia 51, 62-834 CEKÓW KOLONIA
14. Rada Miejska Chocz, ul. Rynek 17, 63-313 CHOCZ
15. Rada Gminy Chodów, Chodów 18, 62-652 CHODÓW
16. Rada Miejska w Chodzieży, ul. Paderewskiego 2, 64-800 CHODZIEŻ
17. Rada Gminy w Chodzieży, ul. Notecka 28, 64-800 CHODZIEŻ
18. Rada Gminy Chrzypsko Wielkie, ul. Główna 15, 64-412 CHRZYPSKO WIELKIE
19. Rada Gminy Czajków, Czajków 39, 63-524 CZAJKÓW
20. Rada Miasta Czarnków, pl. Wolności 6, 64-700 CZARNKÓW
21. Rada Gminy Czarnków, ul. Rybaki 3, 64-700 CZARNKÓW
22. Rada Gminy Czempień, ul. ks. Jerzego Popiełuszki 25, 64-020 CZEMPIŃ
23. Rada Gminy Czermin, Czermin 47, 63-304 CZERMIN
24. Rada Miasta i Gminy Czarniejewo, ul. Poznańska 8, 62-250 CZERNIEJEWO
25. Rada Gminy Czerwonak, ul. Źródłana 39, 62-004 CZERWONAK
26. Rada Gminy Damasławek, ul. Rynek 8, 62-110 DAMASŁAWEK
27. Rada Miejska w Dąbiu, pl. A. Mickiewicza 1, 62-660 DĄBIE
28. Rada Gminy Dobra, pl. Wojska Polskiego 10, 62-730 DOBRA
29. Rada Miejska Dobrzyca, ul. Rynek 14, 63-330 DOBRZYCA
30. Rada Miasta i Gminy Dolsk, pl. Wyzwolenia 4, 63-140 DOLSK
31. Rada Gminy Dominowo, ul. Centralna 7, 63-012 DOMINOWO
32. Rada Gminy Dopiewo, ul. Leśna 1c, 62-070 DOPIEWO
33. Rada Gminy Doruchów, ul. Kępińska 13, 63-505 DORUCHÓW
34. Rada Gminy Drawsko, ul. Powstańców Wlkp. 121, 64-733 DRAWSKO
35. Rada Gminy Duszniki, ul. Sportowa 1, 64-550 DUSZNIKI
36. Rada Gminy Gizałki, ul. Kaliska 28, 63-308 GIZAŁKI
37. Rada Gminy Gniezno, al. Reymonta 9-11, 62-200 GNIEZNO
38. Rada Gminy Godziesze Wielkie, ul. 11 Listopada 10, 62-872 GODZIESZE WIELKIE
39. Rada Miejska w Golinie, ul. Nowa 1, 62-590 GOLINA
40. Rada Miasta i Gminy Gołańcz, ul. dr. P. Kowalika 2, 62-130 GOŁAŃCZ
41. Rada Gminy Gołuchów, ul. Lipowa 1, 63-322 GOŁUCHÓW
42. Rada Miejska w Gostyniu, ul. Rynek 2, 63-800 GOSTYŃ
43. Rada Miejska Grabowa nad Prosną, ul. Kolejowa 8, 63-520 GRABÓW NAD PROSNĄ
44. Rada Gminy Granowo, ul. Sportowa 2, 62-066 GRANOWO
45. Rada Gminy Grodziec, ul. Główna 17, 62-580 GRODZIEC
46. Rada Miejska Grodzisk Wielkopolski, ul. Stary Rynek 1, 62-065 GRODZISK WLKP.
47. Rada Gminy Grzegorzew, pl. 1000-lecia Państwa Polskiego 1, 62-640 GRZEGORZEW
48. Rada Miasta i Gminy Jaraczewo, ul. Jarocińska 1, 63-233 JARACZEWO

49. Rada Miejska w Jarocinie, al. Niepodległości 10, 63-200 JAROCIN
50. Rada Miejska Jastrowie, ul. Gdańska 79, 64-915 JASTROWIE
51. Rada Miejska w Jutrosinie, ul. Rynek 26, 63-930 JUTROSIN
52. Rada Miasta i Gminy Kaczory, ul. Dworcowa 22, 64-810 KACZORY
53. Rada Gminy Kamieniec, ul. 1000-lecia Państwa Polskiego 25, 64-061 KAMIENIEC
54. Rada Gminy Kawęczyn, Kawęczyn 48, 62-704 KAWĘCZYN
55. Rada Gminy Kazimierz Biskupi, pl. Wolności 1, 62-530 KAZIMIERZ BISKUPI
56. Rada Gminy Kaźmierz, ul. Szamotulska 20, 64-530 KAŻMIERZ
57. Rada Miejska w Kępnie, ul. Ratuszowa 1, 63-600 KĘPNO
58. Rada Gminy Kiszkowo, ul. Szkolna 2, 62-280 KISZKOWO
59. Rada Miejska Kleczew, pl. T. Kościuszki 5, 62-540 KLECZEW
60. Rada Gminy Kleszczewo, ul. Poznańska 4, 63-005 KLESZCZEWO
61. Rada Miejska Gminy Kłecko, ul. Dworcowa 14, 62-270 KŁECKO
62. Rada Miejska Kłodawa, ul. Dąbska 17, 62-650 KŁODAWA
63. Rada Gminy Kobyla Góra, pl. Wiosny Ludów 1, 63-507 KOBYLA GÓRA
64. Rada Miejska Kobylin, Rynek Marszałka J. Piłsudskiego 1, 63-740 KOBYLIN
65. Rada Gminy Kołaczkowo, pl. W. Reymonyta 3, 62-306 KOŁACZKOWO
66. Rada Miejska Koła, ul. Stary Rynek 1, 62-600 KOŁO
67. Rada Gminy w Kole, ul. Sienkiewicza 23, 62-600 KOŁO
68. Rada Gminy Komorniki, ul. Stawna 1, 62-052 KOMORNIKI
69. Rada Gminy Mycielin, Słuszków 27, 62-831 KORZENIEW
70. Rada Miejska Gminy Kostrzyn, ul. Dworcowa 5, 62-025 KOSTRZYN
71. Rada Miejska Kościan, al. Kościuszki 22, 64-000 KOŚCIAN
72. Rada Gminy Kościan, ul. Młyńska 15, 64-000 KOŚCIAN
73. Rada Gminy Kościelec, ul. Turecka 7/3, 62-604 KOŚCIELEC
74. Rada Gminy Kotlin, ul. Powstańców Wielkopolskich 3, 63-220 KOTLIN
75. Rada Miejska Koźmin Wielkopolski, ul. Stary Rynek 11, 63-720 KOŹMIN WIELKOPOLSKI
76. Rada Miejska Gminy Koźminek, ul. Kościuszki 7, 62-840 KOŹMINEK
77. Rada Miasta i Gminy Kórnik, pl. Niepodległości 1, 62-035 KÓRNIK
78. Rada Miejska w Krajence, ul. Szkolna 17, 77-430 KRAJENKA
79. Rada Gminy Kramsk, ul. Chopina 12, 62-511 KRAMSK
80. Rada Gminy Kraszewice, ul. Wieluńska 53, 63-522 KRASZEWICE
81. Rada Miejska Krobia, ul. Rynek 1, 63-840 KROBIA
82. Rada Miejska w Krotoszynie, ul. Kofłątaja 7, 63-700 KROTOSZYN
83. Rada Gminy Krzemieniewo, ul. Dworcowa 34, 64-120 KRZEMIENIEWO
84. Rada Gminy Krzykosy, ul. Główna 37, 63-024 KRZYKOSY
85. Rada Gminy Krzymów, ul. Kościelna 2, 62-513 KRZYMÓW
86. Rada Miejska w Krzywiniu, ul. Rynek 1, 64-010 KRZYWIŃ
87. Rada Miejska w Krzyżu Wielkopolskim, ul. Wojska Polskiego 14, 64-761 KRZYŻ WIELKOPOLSKI
88. Rada Miejska Książ Wielkopolski, ul. Stacha Wichury 11a, 63-130 KSIAŻ WIELKOPOLSKI
89. Rada Gminy Kuślin, ul. Szczanieckiej 4, 64-316 KUŚLIN
90. Rada Gminy Kwilcz, ul. Kardynała Wyszyńskiego 23, 64-420 KWILCZ
91. Rada Gminy Łądek, ul. Rynek 26, 62-406 ŁĄDEK
92. Rada Gminy Lipka, ul. Kościuszki 28, 77-420 LIPKA
93. Rada Gminy Lipno, ul. Powstańców Wilkp. 9, 64-111 LIPNO
94. Rada Gminy Lisków, ul. ks. Blizińskiego 56, 62-850 LISKÓW
95. Rada Gminy Lubasz, ul. Bolesława Chrobrego 37, 64-720 LUBASZ
96. Rada Miasta Luboń, pl. Bojanowskiego 2, 62-030 LUBOŃ
97. Rada Miejska Lwówek, ul. Ratuszowa 2, 64-310 LWÓWEK
98. Rada Gminy Łęka Opatowska, ul. Akacjowa 4, 63-645 ŁĘKA OPATOWSKA

99. Rada Miejska Łobżenica, ul. Sikorskiego 7, 89-310 ŁOBŻENICA
100. Rada Gminy Łubowo, Łubowo 1, 62-260 ŁUBOWO 1
101. Rada Gminy Malanów, ul. Turecka 16, 62-709 MALANÓW
102. Rada Miasta i Gminy Margonin, ul. Kościuszki 13, 64-830 MARGONIN
103. Rada Gminy Miasteczko Krajeńskie, ul. Dąbrowskiego 16, 89-350 MIASTECZKO KRAJEŃSKIE
104. Rada Gminy Miedzichowo, ul. Poznańska 12, 64-361 MIEDZICHOWO
105. Rada Miejska Miejska Górka, ul. Rynek 33, 63-910 MIEJSKA GÓRKA
106. Rada Gminy Mieleszyn, Mieleszyn 23, 62-212 MIELESZYN
107. Rada Gminy Mieścisko, pl. Powstańców Wielkopolskich 13, 62-290 MIEŚCISKO
108. Rada Miejska Międzychodu, ul. Marszałka Piłsudskiego 2, 64-400 MIĘDZYCHÓD
109. Rada Miejska Mikstat, ul. Krakowska 17, 63-510 MIKSTAT
110. Rada Miejska Miłosław, ul. Wrzesińska 19, 62-320 MIŁOSŁAW
111. Rada Miejska Mosina, pl. 20 Października 1, 62-050 MOSINA
112. Rada Miejska w Murowanej Goślinie, ul. Powstańców Wlkp. 9, 62-095 MUROWANA GOŚLINA
113. Rada Miejska Gminy Nekla, ul. Dworcowa 10, 62-330 NEKLA
114. Rada Gminy Niechanowo, ul. Różana 1, 62-220 NIECHANOWO
115. Rada Gminy Nowe Miasto nad Wartą, ul. Poznańska 14, 63-040 NOWE MIASTO NAD WARTĄ
116. Rada Gminy i Miasta Nowe Skalmierzyce, ul. Ostrowska 8, 63-460 NOWE SKALMIERZYCE
117. Rada Miejska Nowy Tomyśl, ul. Poznańska 33, 64-300 NOWY TOMYŚL
118. Rada Miejska Oborniki, ul. Piłsudskiego 76, 64-600 OBORNIKI
119. Rada Miasta Obrzycko, ul. Rynek 19, 64-520 OBRZYCKO
120. Rada Gminy Obrzycko, Al. Jana Pawła II nr 1, 64-520 OBRZYCKO
121. Rada Gminy i Miasta Odolanów, ul. Rynek 11, 63-430 ODOLANÓW
122. Rada Miejska Gminy Okonek, ul. Niepodległości 53, 64-965 OKONEK
123. Rada Gminy Olszówka, Olszówka 15, 62-641 OLSZÓWKA
124. Rada Miejska Opalenica, ul. 3 Maja 1, 64-330 OPALENICA
125. Rada Miejska Gminy Opatówek, pl. Wolności 14, 62-860 OPATÓWEK
126. Rada Gminy Orchowo, ul. Kościuszki 6, 62-436 ORCHOWO
127. Rada Gminy Osieczna, ul. Powstańców Wlkp. 6, 64-113 OSIECZNA
128. Rada Gminy Osiek Mały, ul. Główna 1, 62-613 OSIEK MAŁY
129. Rada Miejska Ostroróg, ul. Wroniecka 14, 64-560 OSTRORÓG
130. Rada Gminy Ostrowite, ul. Lipowa 2, 62-402 OSTROWITE
131. Rada Gminy Ostrów Wielkopolski, ul. Gimnazjalna 5, 63-400 OSTRÓW WIELKOPOLSKI
132. Rada Miejska Ostrzeszów, ul. Zamkowa 31, 63-500 OSTRZESZÓW
133. Rada Gminy Pakosław, ul. Kolejowa 2, 63-920 PAKOSŁAW
134. Rada Gminy Perzów, Perzów 78, 63-642 PERZÓW
135. Rada Gminy Pępowo, ul. Stanisławy Nadstawek 6, 63-830 PĘPOWO
136. Rada Gminy Piaski, ul. 6 Stycznia 1, 63-820 PIASKI
137. Rada Miejska w Pleszewie, ul. Rynek 1, 63-300 PLESZEW
138. Rada Miejska Pniewy, ul. Dworcowa 37, 62-045 PNIEWY
139. Rada Miasta Gminy Pobiedziska, ul. Kościuszki 4, 62-010 POBIEDZISKA
140. Rada Miejska Pogorzela, ul. Rynek 1, 63-860 POGORZELA
141. Rada Gminy Połajewo, ul. Obornicka 6a, 64-710 POŁAJEWO
142. Rada Miejska w Poniecu, ul. Rynek 24, 64-125 PONIEC
143. Rada Gminy Powidz, ul. 29 Grudnia 24, 62-430 POWIDZ
144. Rada Miejska w Przedczu, pl. Wolności 1, 62-635 PRZEDECZ
145. Rada Gminy Przemęt, ul. Jagiellońska 8, 64-234 PRZEMĘT
146. Rada Gminy Przygodzice, pl. Powstańców Wlkp. 2, 63-421 PRZYGODZICE
147. Rada Gminy Przykona, ul. Szkolna 7, 62-731 PRZYKONA
148. Rada Miasta Puszczykowo, ul. Podleśna 4, 62-040 PUSZCZYKOWO

- 149.Rada Miejska Pyzdry, ul. Taczanowskiego 1, 62-310 PYZDRY
- 150.Rada Miejska Rakoniewice, Osiedle Parkowe 1, 62-067 RAKONIEWICE
- 151.Rada Gminy i Miasta Raszków, ul. Rynek 32, 63-440 RASZKÓW
- 152.Rada Miejska Rawicz, ul. Piłsudskiego 21, 63-900 RAWICZ
- 153.Rada Miejska Rogoźno, ul. Nowa 2, 64-610 ROGOŹNO
- 154.Rada Gminy Rokietnica, ul. Gołęcińska 1, 62-090 ROKIETNICA
- 155.Rada Gminy Rozdrażew, ul. Rynek 3, 63-708 ROZDRAŻEW
- 156.Rada Gminy Rychtal, ul. Rynek 1, 63-630 RYCHTAL
- 157.Rada Gminy Rychwał, pl. Wolności 16, 62-570 RYCHWAŁ
- 158.Rada Gminy Ryczywół, ul. Mickiewicza 10, 64-630 RYCZYWÓŁ
- 159.Rada Miejska Rydzyna, ul. Rynek 1, 64-130 RYDZYNA
- 160.Rada Gminy Rzgów, ul. Konińska 8, 62-586 RZGÓW
- 161.Rada Gminy Wierzbinek, pl. Powstańców Styczniowych 110, 62-619 SADLNO
- 162.Rada Gminy Siedlec, ul. Zbąszyńska 17, 64-212 SIEDLEC
- 163.Rada Gminy Sieraków, ul. 8 Stycznia 38, 64-410 SIERAKÓW
- 164.Rada Gminy Sieroszewice, ul. Ostrowska 65, 63-405 SIEROSZEWICE
- 165.Rada Miejska Gminy Skoki, ul. Ciastowicza 11, 62-085 SKOKI
- 166.Rada Gminy Skulsk, ul. Targowa 2, 62-560 SKULSK
- 167.Rada Miasta Słupcy, ul. Pułaskiego 21, 62-400 SŁUPCA
- 168.Rada Gminy Słupca, ul. Sienkiewicza 16, 62-400 SŁUPCA
- 169.Rada Miejska Sompolno, ul. 11 Listopada 15, 62-610 SOMPOLNO
- 170.Rada Gminy Sośnie, ul. Wielkopolska 47, 63-435 SOŚNIE
- 171.Rada Gminy Stare Miasto, ul. Główna 16 b, 62-571 STARE MIASTO
- 172.Rada Miejska Stawiszyn, ul. Szosa Pleszewska 3, 62-820 STAWISZYN
- 173.Rada Miejska Gminy Stęszew, ul. Poznańska 11, 62-060 STĘSZEW
- 174.Rada Gminy Strzałkowo, ul. Wyszyńskiego 6, 62-420 STRZAŁKOWO
- 175.Rada Gminy Suchy Las, ul. Szkolna 13, 62-002 SUCHY LAS
- 176.Rada Gminy Sulmierzyce, ul. Rynek 11, 63-750 SULMIERZYCE
- 177.Rada Miejska Swarzędz, ul. Rynek 1, 62-020 SWARZĘDZ
- 178.Rada Miejska Szamocin, pl. Wolności 19, 64-820 SZAMOCIN
- 179.Rada Miasta i Gminy Szamotuły, ul. Dworcowa 26, 64-500 SZAMOTUŁY
- 180.Rada Gminy Szczytniki, Szczytniki 139, 62-865 SZCZYTNIKI
- 181.Rada Gminy Szydłowo, Jaraczewo 2, 64-930 SZYDŁOWO
- 182.Rada Miejska Gminy Ślesin, ul. Kleczewska 15, 62-561 ŚLESIN
- 183.Rada Miejska Śmigła, pl. Wojska Polskiego 6, 64-030 ŚMIGIEL
- 184.Rada Miejska w Śremie, pl. 20 Października 1, 63-100 ŚREM
- 185.Rada Miejska Środa Wielkopolska, ul. Daszyńskiego 5, 63-000 ŚRODA WIELKOPOLSKA
- 186.Rada Gminy Świąciechowa, ul. Ułańska 4, 64-115 ŚWIĘCIECHOWA
- 187.Rada Miasta Gniezna, ul. Lecha 6, 62-200 GNIEZNO
- 188.Rada Miasta Kalisza, ul. Główny Rynek 20, 62-800 KALISZ
- 189.Rada Miasta Konina, pl. Wolności 1, 62-500 KONIN
- 190.Rada Miejska Leszno, ul. Karasia 15, 64-100 LESZNO
- 191.Rada Miejska Ostrowa Wielkopolskiego, al. Powstańców Wlkp. 18, 63-400 OSTRÓW WIELKOPOLSKI
- 192.Rada Miasta Piła, pl. Staszica 10, 64-920 PIŁA
- 193.Rada Miasta Poznania, pl. Kolegiacki 17, 61-841 POZNAŃ
- 194.Rada Gminy Tarnowo Podgórne, ul. Poznańska 115, 62-080 TARNOWO PODGÓRNE
- 195.Rada Gminy Tarnówka, ul. Zwycięstwa 2, 77-416 TARNÓWKA
- 196.Rada Miejska Trzcianki, ul. Sikorskiego 7, 64-980 TRZCIANKA
- 197.Rada Gminy Trzcinica, ul. Jana Pawła II 47, 63-620 TRZCINICA
- 198.Rada Gminy Trzemeszno, ul. Gen. Henryka Dąbrowskiego 2, 62-240 TRZEMESZNO

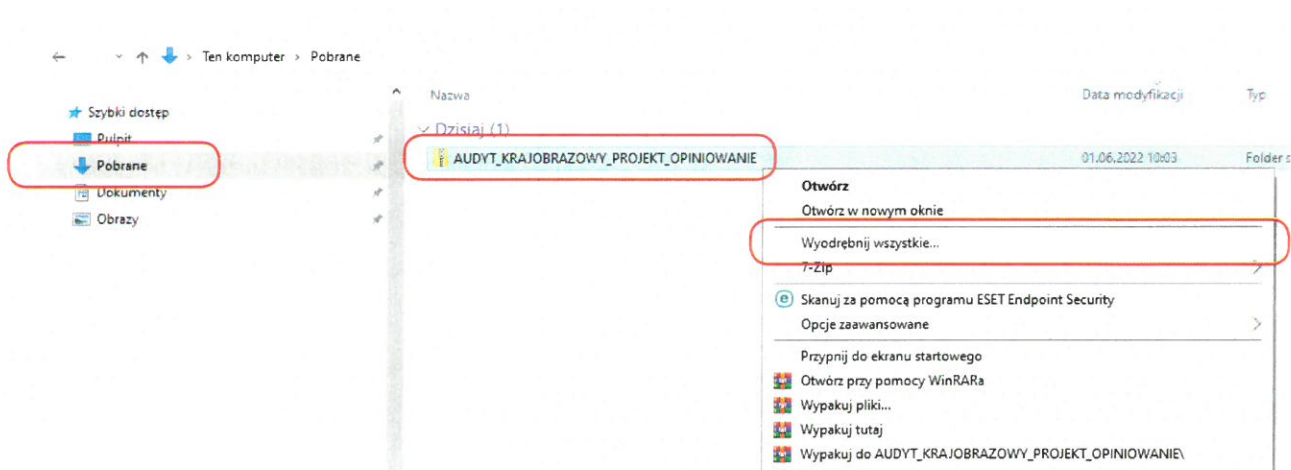
199. Rada Miejska w Tuliszkwie, pl. Powstańców Styczniowych 1, 62-740 TULISZKÓW
200. Rada Miejska w Turku, ul. Kaliska 59, 62-700 TUREK
201. Rada Gminy Turek, ul. Ogrodowa 4, 62-700 TUREK
202. Rada Miejska Ujście, Plac Wiosny Ludów 2, 64-850 UJŚCIE
203. Rada Gminy Wapno, ul. Solna 1/3, 62-120 WAPNO
204. Rada Miejska w Wągrowcu, ul. Kościuszki 15a, 62-100 WĄGROWIEC
205. Rada Gminy Wągrowiec, ul. Cysterska 22, 62-100 WĄGROWIEC
206. Rada Miejska Wieleń, ul. Kościuszki 34, 64-730 WIELEŃ
207. Rada Miejska Wielichowo, ul. Rynek 10, 64-050 WIELICHOWO
208. Rada Gminy Wijewo, ul. Parkowa 1, 64-150 WIJEWO
209. Rada Gminy Wilczyn, ul. Strzebińska 12D, 62-550 WILCZYN
210. Rada Miejska w Witkowie, ul. Gnieźnieńska 1, 62-230 WITKOWO
211. Rada Gminy Władysławów, ul. Rynek 43, 62-710 WŁADYSŁAWÓW
212. Rada Gminy Włoszakowice, ul. Kurpińskiego 29, 64-140 WŁOSZAKOWICE
213. Rada Miejska Wolsztyn, ul. Rynek 1, 64-200 WOLSZTYN
214. Rada Miasta i Gminy Wronki, ul. Ratuszowa 5, 64-510 WRONKI
215. Rada Miejska we Wrześni, ul. Ratuszowa 1, 62-300 WRZEŚNIA
216. Rada Miejska w Wyrzysku, ul. Bydgoska 29, 89-300 WYRZYSK
217. Rada Miasta i Gminy Wysoka, pl. Powstańców Wielkopolskich 20/21, 89-320 WYSOKA
218. Rada Miejska Zagórz, ul. Kościelna 4, 62-410 ZAGÓRZ
219. Rada Gminy Zakrzewo, ul. Kujańska 5, 77-424 ZAKRZEWO
220. Rada Gminy Zaniemyśl, ul. Średzka 9, 63-020 ZANIEMYŚL
221. Rada Miejska Zbąszyń, ul. por. Żwirki 1, 64-360 ZBĄSZYŃ
222. Rada Miejska w Zdunach, ul. Rynek 2, 63-760 ZDUNY
223. Rada Miejska w Złotowie, al. Piasta 1, 77-400 ZŁOTÓW
224. Rada Gminy Złotów, ul. Leśna 7, 77-400 ZŁOTÓW
225. Rada Gminy Żelazków, Żelazków 138, 62-817 ŻELAZKÓW
226. Rada Miejska Żerków, ul. Adama Mickiewicza 5, 63-210 ŻERKÓW

Projekt Audytu krajobrazowego województwa wielkopolskiego etap opiniowania

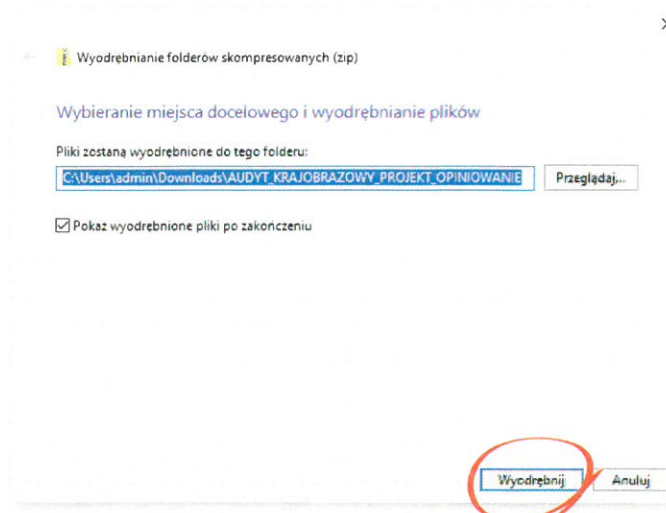
Instrukcja korzystania z dokumentacji projektu Audytu krajobrazowego województwa wielkopolskiego

1. Pobieranie dokumentacji audytu krajobrazowego:

- Należy wybrać poniższy link
http://download.wbpp.ogicom.pl/AUDYT_KRAJOBRAZOWY_PROJEKT_OPINIOWANIE.zip
(link znajduje się również w piśmie i w mailu). Pobieranie spakowanego dokumentu w formacie .zip, o nazwie: AUDYT_KRAJOBRAZOWY_PROJEKT_OPINIOWANIE, rozpocznie się automatycznie. Plik ma wielkość ok. 5,8 GB.
- Po ukończeniu procesu pobierania plik w formacie .zip standardowo zostanie zapisany w folderze „Ten komputer / Pobrane” (jeżeli nie została wcześniej wybrana inna lokalizacja dla pobieranych plików).
- Pliki można wypakować przy użyciu oprogramowania dedykowanego np. „Winrar” lub „7-zip”, w przypadku ich braku, należy kliknąć prawym przyciskiem myszy w plik i wybrać opcję „Wyodrębnij wszystkie”.

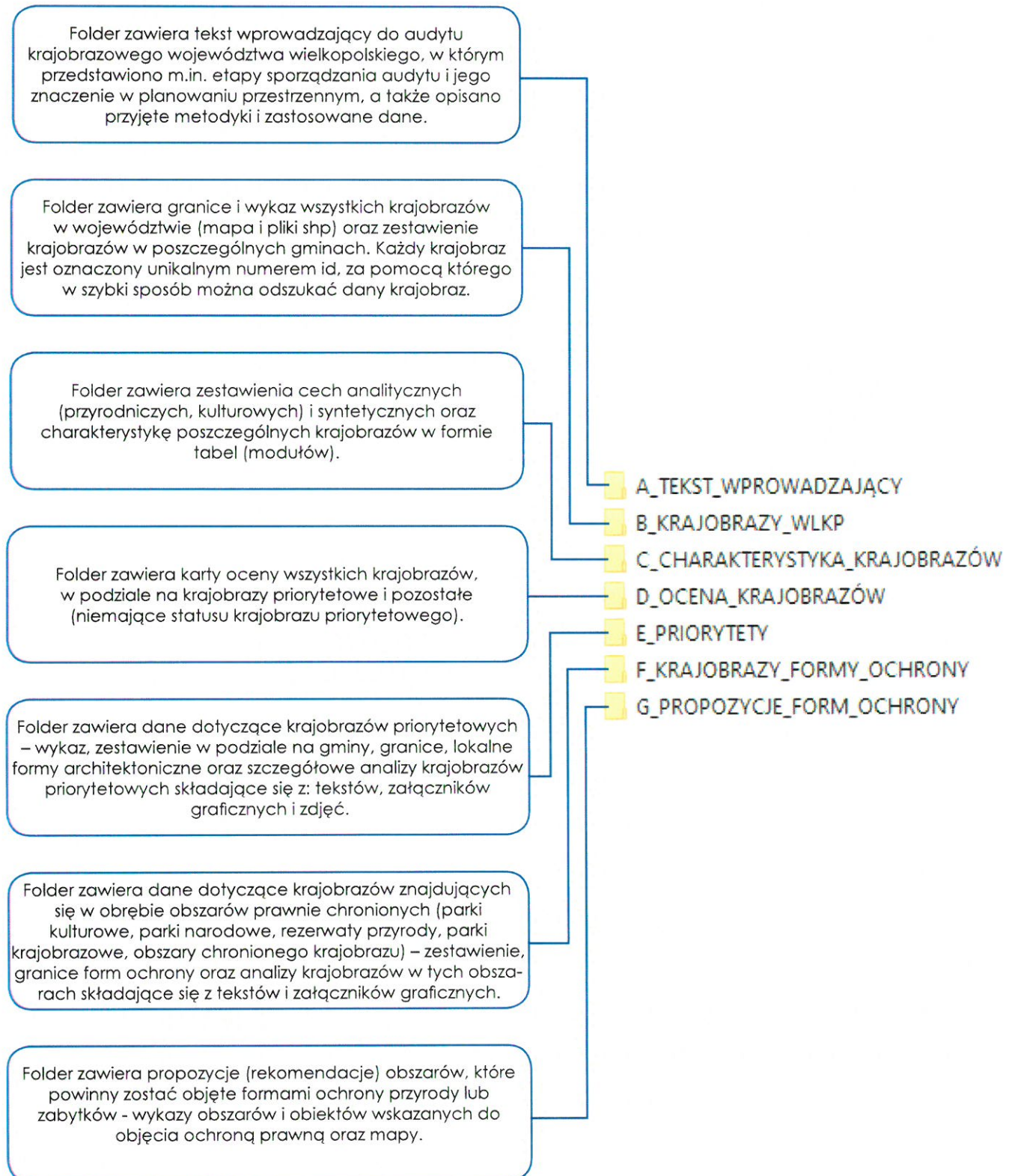


- Pojawi się okno dialogowe, w którym możemy dokonać wyboru folderu, gdzie mają zostać umieszczone wypakowane pliki. Wybieramy przycisk „Wyodrębnij” i rozpoczyna się proces wypakowywania, który może trwać od kilku do kilkunastu minut.



- Zawartość Audytu krajobrazowego:

Projekt dokumentu składa się z 7 folderów, które zawierają hipertącza umożliwiające szybkie przekierowanie do wskazanych materiałów. Do poprawnego działania hipertączy należy zachować pierwotną strukturę dokumentu po rozpakowaniu.



2. Jak odnaleźć krajobrazy w danej gminie?



Przykład wyboru dla gminy Grabów nad Prosną:

	A	B	C	D	E	F
1	Powiat	Gmina	ID	Podtyp	Priorytet	Powierzchnia krajobrazu
20	powiat ostrzeszów	Grabów nad Prosną	1837	3a	NIE	
251	powiat ostrzeszów	Grabów nad Prosną	1834	6b	NIE	
460	powiat ostrzeszów	Grabów nad Prosną	2310	6b	NIE	
1222	powiat ostrzeszów	Grabów nad Prosną	1832	3a	NIE	
1271	powiat ostrzeszów	Grabów nad Prosną	1597	3a	NIE	
1527	powiat ostrzeszów	Grabów nad Prosną	2010	6b	NIE	
1667	powiat ostrzeszów	Grabów nad Prosną	2309	2a	NIE	
1855	powiat ostrzeszów	Grabów nad Prosną	1835	3a	NIE	
2546	powiat ostrzeszów	Grabów nad Prosną	2025	6b	NIE	
2547	powiat ostrzeszów	Grabów nad Prosną	890	9a	TAK	
3948						
3949						
3950						

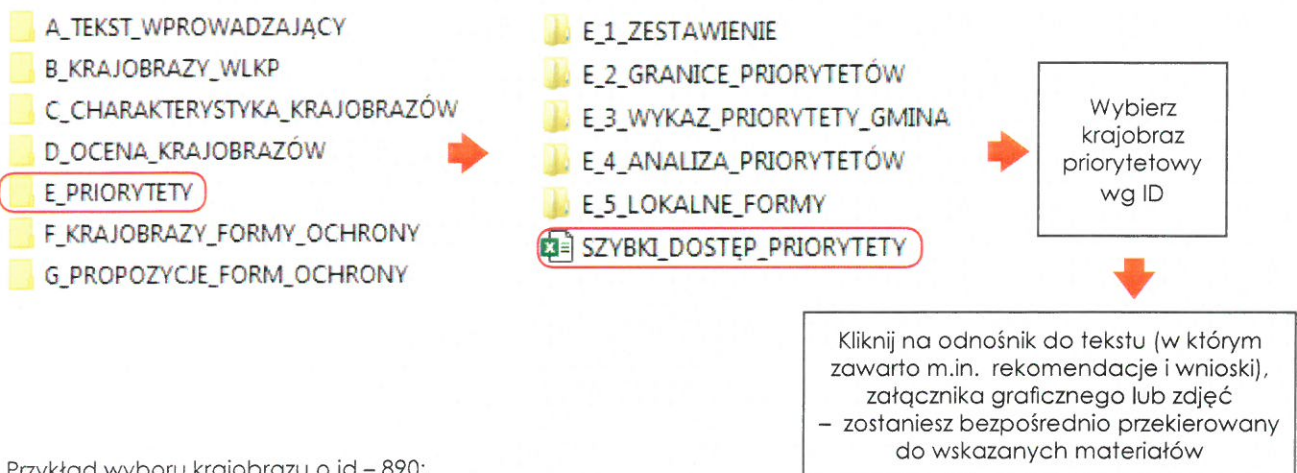
Kolumna E zawiera informacje, czy w danej gminie znajduje się krajobraz priorytetowy.

Zapamiętaj lub zapisz ID wybranych krajobrazów, co ułatwi dalsze poruszanie się po dokumentacji, np.: 890

Alternatywnym sposobem wyszukiwania krajobrazów priorytetowych jest mapa z wykazem krajobrazów: AUDYT_KRAJOBRAZOWY_PROJEKT_OPINIOWANIE\E_PRIORYTETY\E_2_GRANICE_PRIORYTETÓW\MAPA

3. Jak odnaleźć materiały (teksty, załączniki graficzne, zdjęcia) dla krajobrazów priorytetowych?

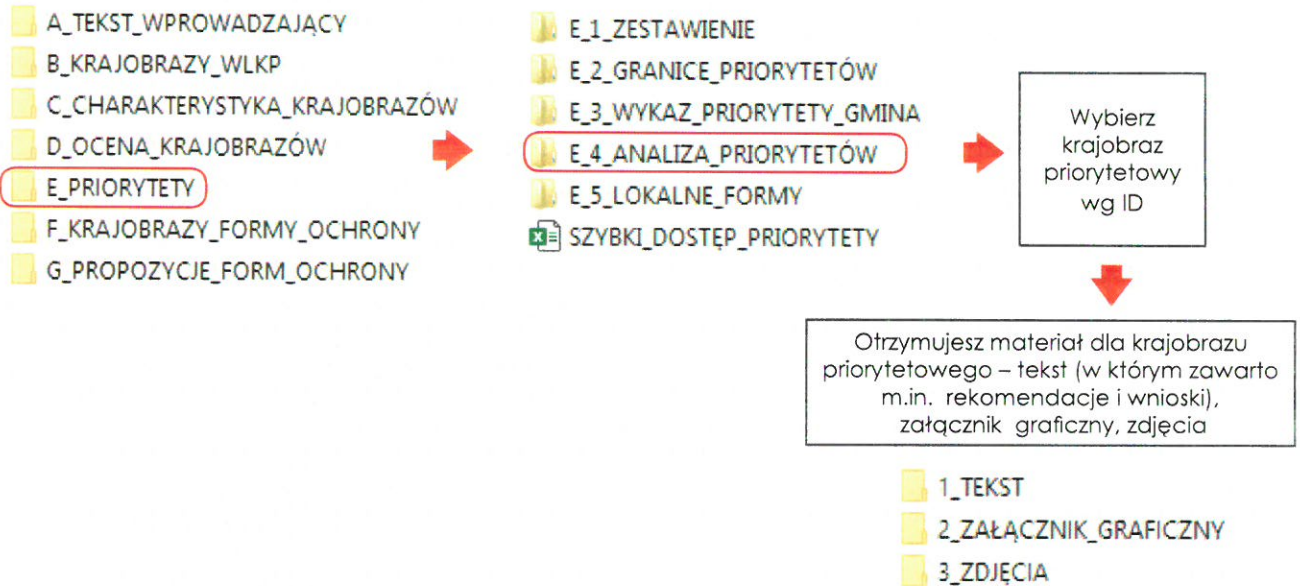
Pierwszy sposób:



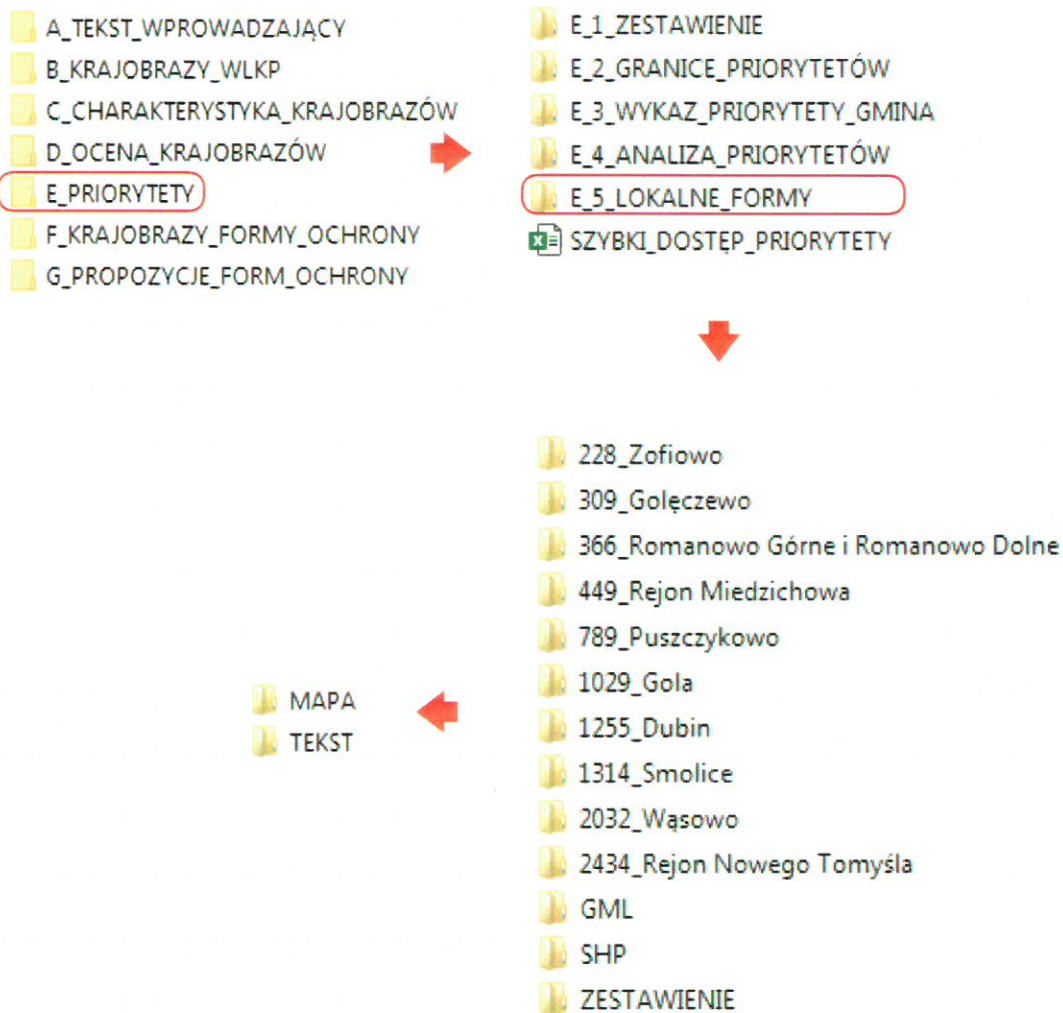
Przykład wyboru krajobrazu o id – 890:

1	ID	KOD	NAZWA	ODNOŚNIK DO TEKSTU	ODNOŚNIK DO ZAŁĄCZNIKA GRAFICZNEGO	ODNOŚNIK DO ZDJĘCIA
38	890	9A	Grabów nad Prosną	Grabów nad Prosną	Grabów nad Prosną	Grabów nad Prosną
121						
122						
123						

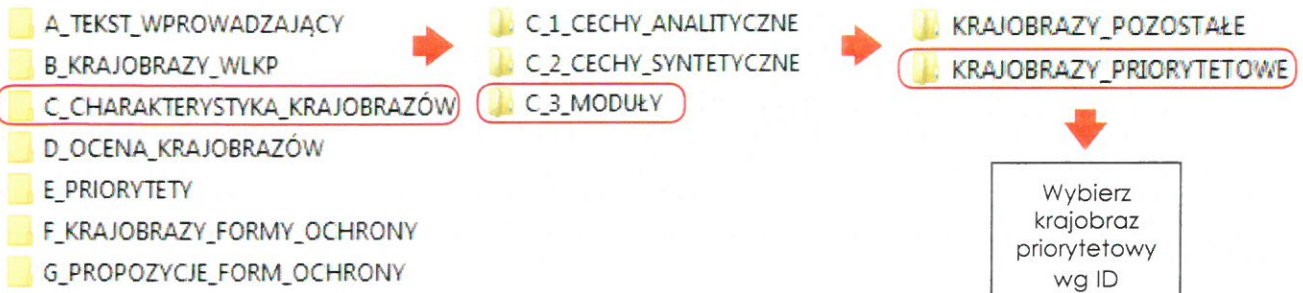
Drugi sposób – ręczne wyszukiwanie materiałów:



4. Jak odnaleźć informacje dotyczące lokalnych form architektonicznych?



5. Jak odnaleźć informacje dotyczące zdjęć?



LP	ID	KOD KRAJOBRAZU	NAZWA OBIEKTU	KATEGORIA	MIEJSCOWOŚĆ	AUTOR	UWAGI	NR_ZDJĘCIA	DATA	WSPÓŁRZĘDNA X	WSPÓŁRZĘDNA Y	ODNOŚNIK DO ZDJĘCIA
1	85	30-315.33-108	SŁUZA LIPICA I DOLINA NOTECI	TAK	LIPICA	WBPP	WIDOK OGÓLNY	ID_85_nr_1	21.08.21	336384.348	566965.4346	ID_85_nr_1
4	85	30-315.33-108	POŁA ORNE W DOLINIE NOTECI	TAK	ROMANOWO GÓRNE	WBPP	WALOR	ID_85_nr_2	17.06.21	338454.582	573394.2249	ID_85_nr_2
5	85	30-315.33-108	NOTEĆ	TAK	ROMANOWO GÓRNE	WBPP	WALOR	ID_85_nr_3	17.06.21	336816.898	571762.4422	ID_85_nr_3
6	85	30-315.33-108	SŁUZA KOMOROWA NR 14	TAK	ROMANOWO GÓRNE	WBPP	WALOR	ID_85_nr_4	17.06.21	336787.9094	571622.8259	ID_85_nr_4
7	85	30-315.33-108	NOTEĆ	TAK	ROMANOWO GÓRNE	WBPP	WALOR	ID_85_nr_5	17.06.21	336757.1968	571576.7267	ID_85_nr_5
8	85	30-315.33-108	NOTEĆ	TAK	ROMANOWO GÓRNE	WBPP	WALOR	ID_85_nr_6	17.06.21	336740.9138	571578.5776	ID_85_nr_6
9	85	30-315.33-108	JAZZ PRZEPLWAKĄ DLA RYB NA NOTECI	TAK	ROMANOWO GÓRNE	WBPP	WALOR	ID_85_nr_7	17.06.21	336716.1509	571564.7622	ID_85_nr_7
10	85	30-315.33-108	SŁUZA KOMOROWA NR 14	TAK	ROMANOWO GÓRNE	WBPP	WALOR	ID_85_nr_8	17.06.21	336794.6514	571516.0863	ID_85_nr_8
11	85	30-315.33-108	NOTEĆ	TAK	ROMANOWO GÓRNE	WBPP	WALOR	ID_85_nr_9	17.06.21	336735.6026	571517.7237	ID_85_nr_9
12	85	30-315.33-108	NOTEĆ	TAK	ROMANOWO GÓRNE	WBPP	WALOR	ID_85_nr_10	17.06.21	336719.5171	571594.7012	ID_85_nr_10
13	85	30-315.33-108	POŁA ORNE W DOLINIE NOTECI	TAK	ROMANOWO GÓRNE	WBPP	WALOR	ID_85_nr_11	17.06.21	337457.9826	571816.8061	ID_85_nr_11
14	85	30-315.33-108	ŁĄKI W DOLINIE NOTECI	TAK	ZDŹIOWO	WBPP	WIDOK OGÓLNY	ID_85_nr_12	17.06.21	333191.5605	563716.8085	ID_85_nr_12

Kliknij na odnośnik do zdjęć lub załącznika graficznego – zostaniesz bezpośrednio przekierowany do wskazanych materiałów

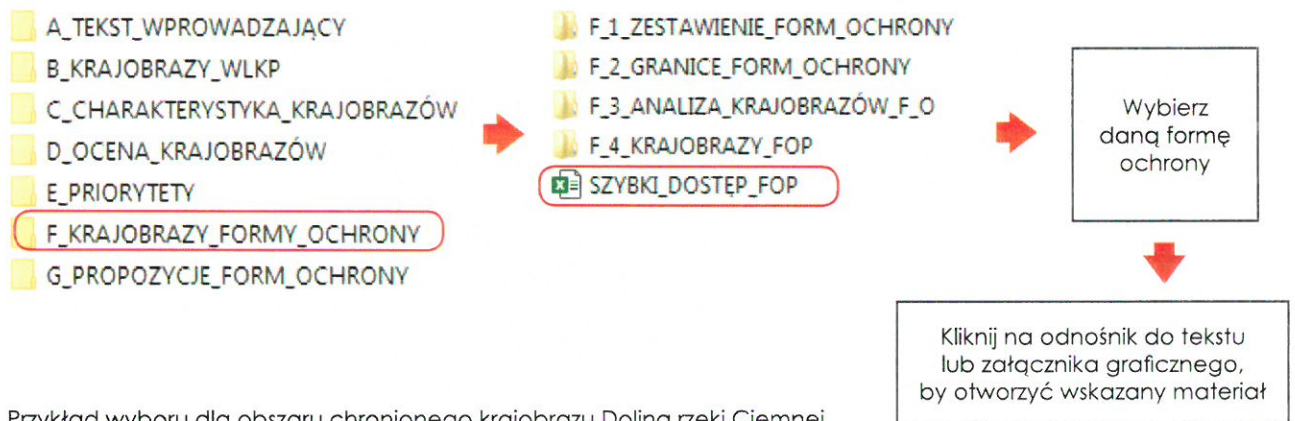
NAZWA PRIORYTETU ODNOŚNIK DO ZAŁĄCZNIKA GRAFICZNEGO

- Dolina Noteci: Wałk: [85 Dolina Noteci Wałkowie–Krzyż Wielkopolski_schemat](#)
- Dolina Noteci: Wałk: [85 Dolina Noteci Wałkowie–Krzyż Wielkopolski_arkusz nr 1](#)
- Dolina Noteci: Wałk: [85 Dolina Noteci Wałkowie–Krzyż Wielkopolski_arkusz nr 2](#)

WSPÓŁRZĘDNA Y	ODNOŚNIK DO ZDJĘCIA
566965,4346	ID 85 nr 1
573394,2249	ID 85 nr 2
571762,4422	ID 85 nr 3
571622,8259	ID 85 nr 4
571576,7267	ID 85 nr 5
571578,5776	ID 85 nr 6
571564,7622	ID 85 nr 7
571516,0863	ID 85 nr 8
571517,7237	ID 85 nr 9
571594,7012	ID 85 nr 10
571816,8061	ID 85 nr 11
563716,8085	ID 85 nr 12

6. Jak odnaleźć materiały (teksty, załączniki graficzne) dla krajobrazów w formach ochrony prawnej?

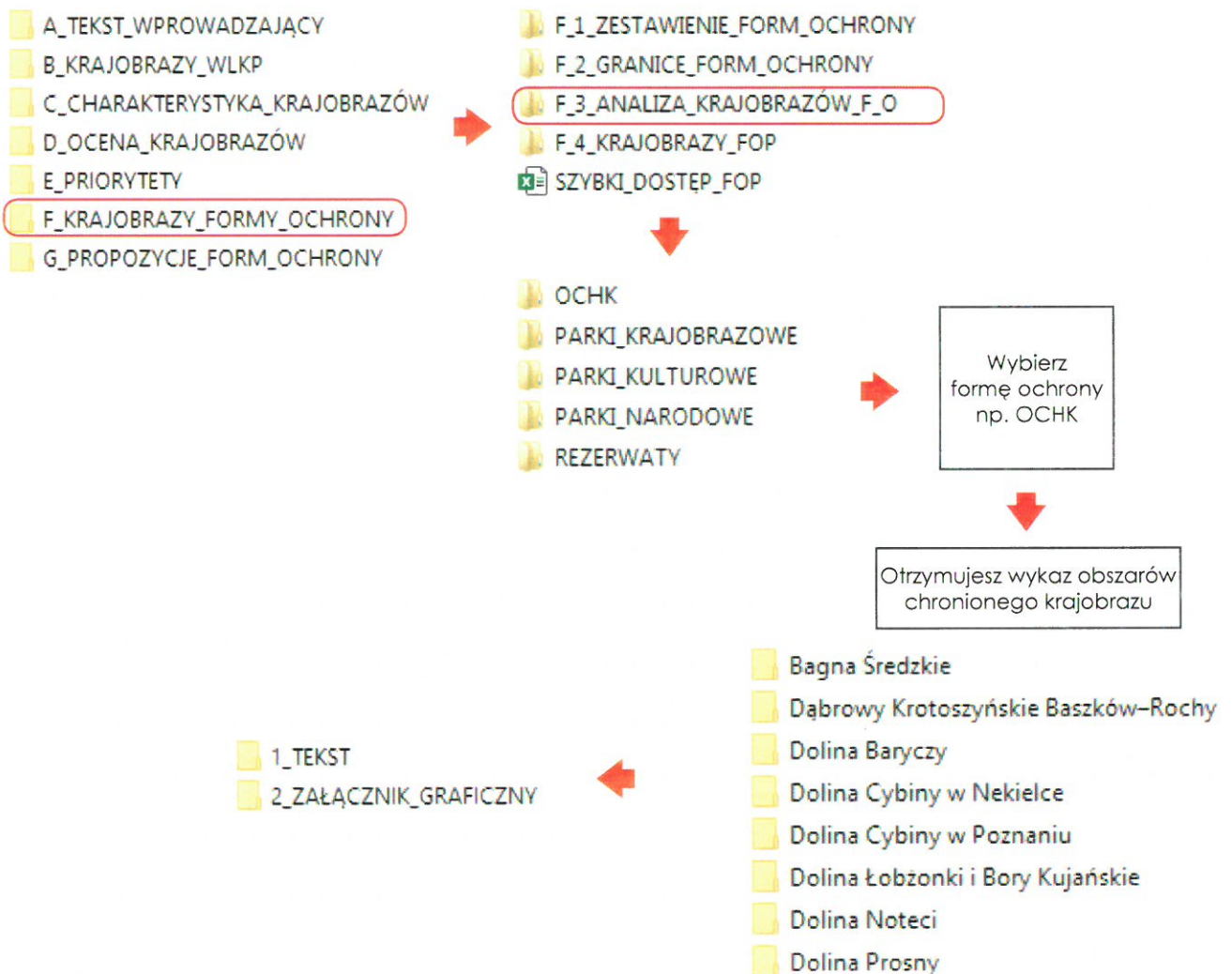
Pierwszy sposób:



Przykład wyboru dla obszaru chronionego krajobrazu Dolina rzeki Ciemnej

	A	B	C	D
1	FORMA OCHRONY	OBIEKT	ODNOŚNIK DO TEKSTU	ODNOŚNIK DO ZAŁĄCZNIKA GRAFICZNEGO
102	Dolina rzeki Ciemnej	OCHK	Dolina rzeki Ciemnej	Dolina rzeki Ciemnej
152				
153				
154				
155				

Drugi sposób – ręczne wyszukiwanie materiałów:



SCHEMAT DOKUMENTACJI AUDYTU KRAJOBRAZOWEGO

